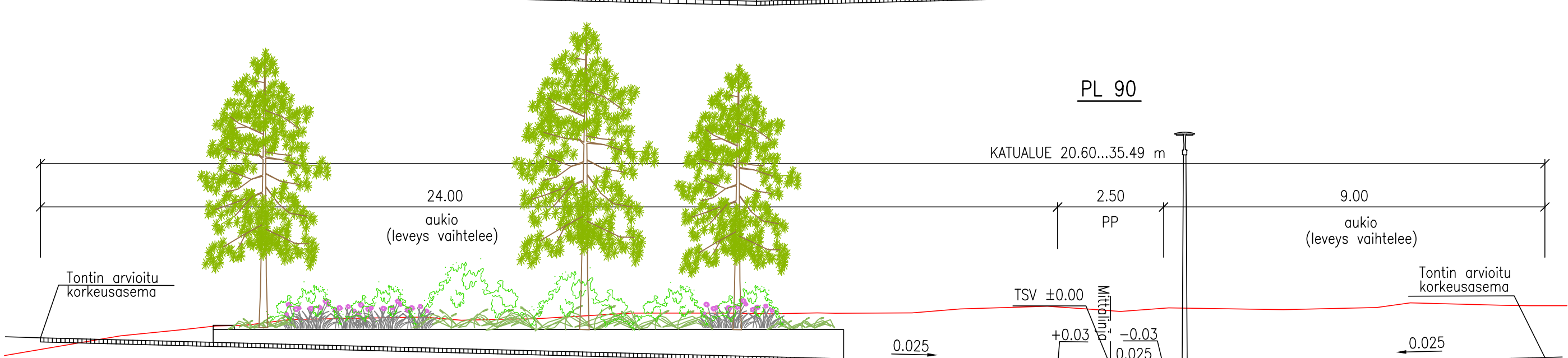
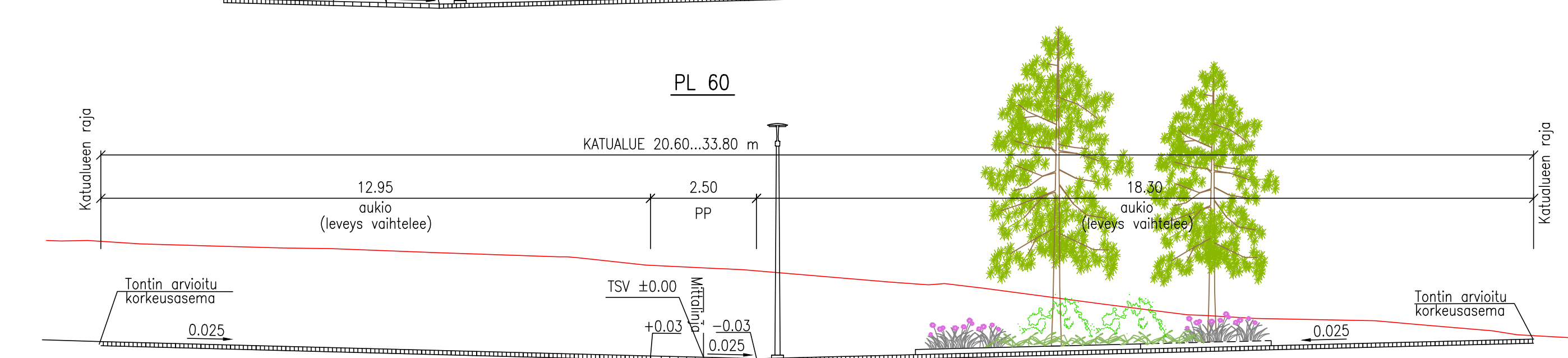
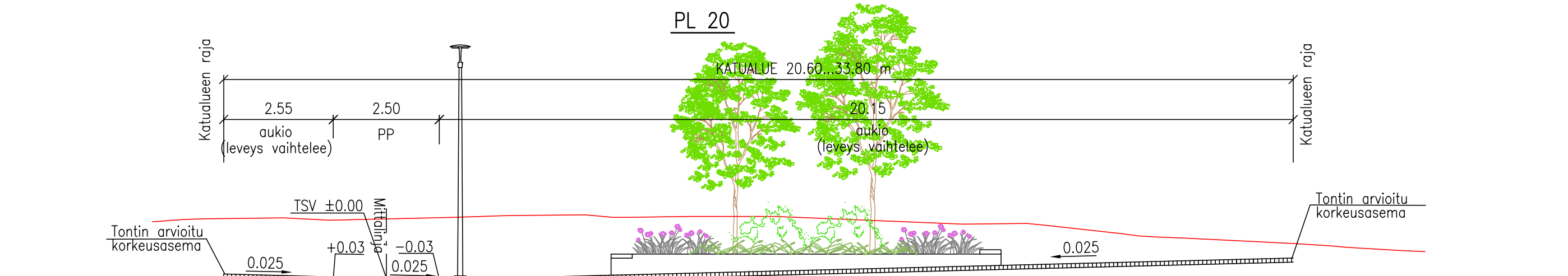


Tasausviivan korkeus	132.90	132.84	132.47	132.06	131.65	131.24	130.84	130.43	130.02	129.62	129.21	128.92	129.06	128.85	128.68
Maanpinnan korkeus	134.78	134.31	133.86	133.17	133.06	132.97	132.95	132.31	131.45	130.91	130.14	128.91	128.92	128.86	127.32

Ajoradan sivukaltevuus  
 PP qv=0,025  
 PP qo=0,025



Tässä suunnitelmassa on käytetty ETRS-GK24/N2000 taso- ja korkeuskoordinaatistoa

<b>TAMPEREEN KAUPUNKI</b> KAUPUNKIYMPÄRISTÖN PALVELUALUE	Kaupunkiympäristön rakennuttaminen ja ylläpito	
	Ylan päätös: Suunnittelupäällikön päätös: / §	
<b>VÄSTINGINPIHA</b>  LAHDESJÄRVI KATUSUUNNITELMA PITUUSLEIKKAUS 1:1000/1:100 TYYPPIPOIKKILEIKKAUS 1:100	Muutos	
	Tark.	
	Hyv.	
	Pvm.	13.2.2023
	Korvaa piir.n:o	
Ark.n:o		
		Piirt. A. ALATALO-KELLONIEMI Suunn. NINA TEITTINEN Tark. TAINA KUPARINEN
		Piir.n:o 1/21672/2